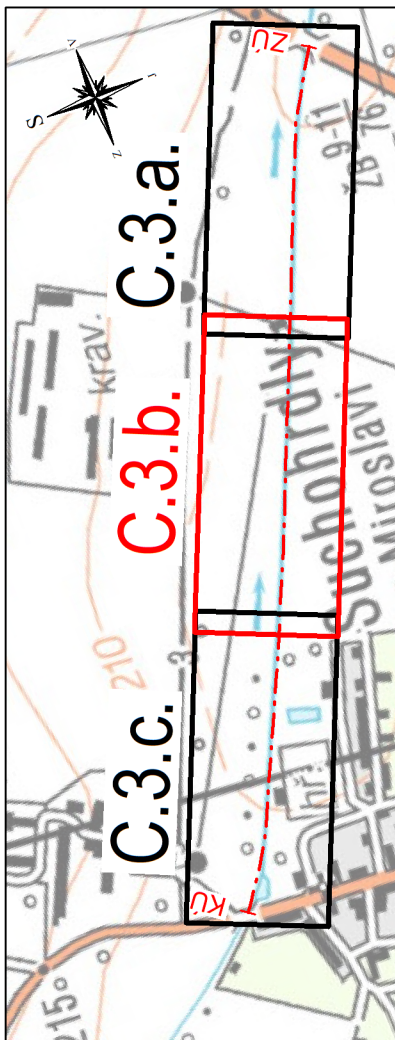


## Suchý potok, Suchohrdly, km 6,170-7,300







- oprava koryta

Situace stavby ř. km 6,530 - 6,930

M 1 : 500



LEGENDA	
NOVÝ STAV	
OSA TOKU	
PRŮCHÉZÍ	
POČISTENÍ STAVAJÍCÍ DLAŽBY	
POČISTENÍ STAVAJÍCÍ ROVNANINY	
OPĚVNĚNÍ KAMENNOU ROVNANINOU	
HRANICE PARCEL	
VNITŘNÍ HRANICE PARCEL	
HLAVNÍ VRSTEVNICE	
VEDLEJŠÍ VRSTEVNICE	
STROM	
STROM UŘEZNÝ KE KACENÍ	
PRŮJEZD KE STAVBĚ	
OBVOD STAVENIŠTĚ	
ZARÍZENÍ STAVENIŠTĚ	
SKLADKA MATERIÁLŮ	

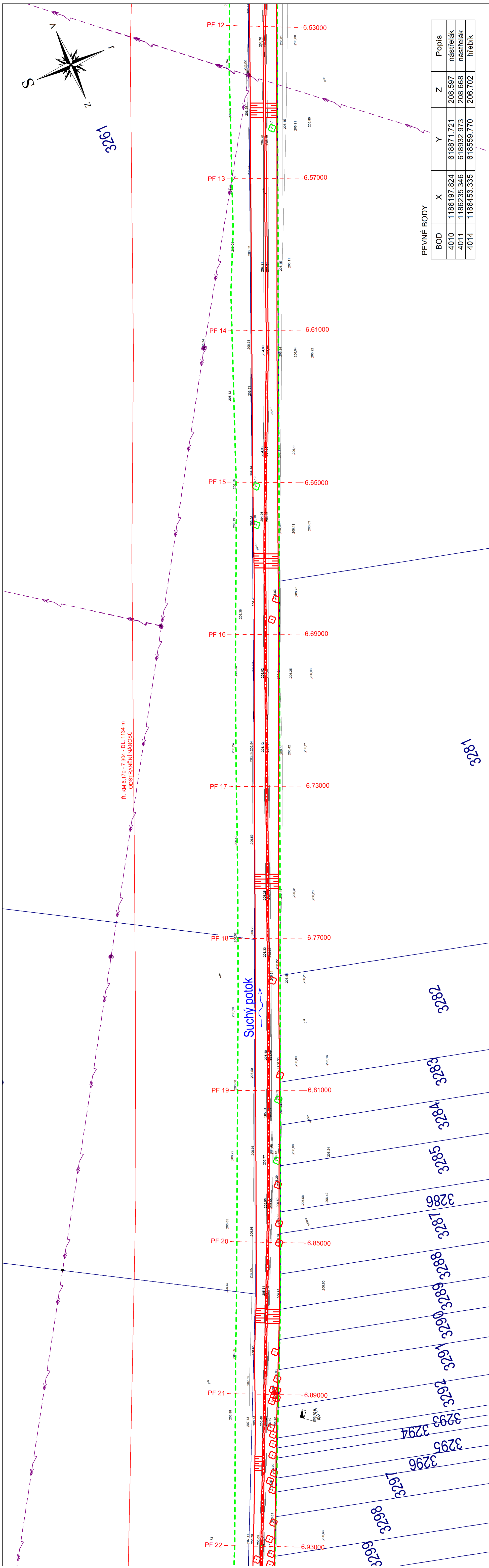
	STL PLYNOVOD - INNOGY
	NADZMENI VEDENI VN - E.ON
	PODZMENI VEDENI NN - E.ON
	OPTICKY KABEL - CETIN
	KANALIZACE - VAS a.s.
	VODOVOD - VAS a.s.

**Poznámka:** navrhované kontrukce budú plynule navázaný na stávající kontrukce

**Zákres inženýrských sítí je pouze orientační a neslouží k jejich vytvoření.**

*Před zahájením stavebních prací bude provedeno vytyčení inženýrských sítí.*

Vedoucí projektant: Ing. Petr Marčák		Kreslí: Bc. Marek Judas	Zodpovědný projektant: Ing. Petr Marčák	<div><div><div></div><div></div><div></div></div><div>REGIOPROJEKT BRNO</div><div>Program a strategické fondy evropské unie starý vzhled; lesho rozšířeno) a finanční nástroje; P.O. Box 3, 602 00 Brno, IČ: 00230278, tel.: 602 033 100</div></div>
Investor: Povodí Moravy, s.p.				
K.ú.: Suchobrdy u Miloslavi			Kraj: Jihomoravský	Formát: 5 x A4
Název akce / stavebního objektu: Suchý potok, Suchobrdy, km 6,170-7,300 - oprava koryta				Datum: 10/2017
Obsah: Situace stavby ř. km 6,530 - 6,930				Stupeň PD: DOS/DPS
				Archivační č.:
				Výkres číslo: 1 : 500
				C.3.b.



PEVNÉ BODY		X	Y	Z	Popis
BOD					
4010		11866197.824	618871.721	208.597	nástřešák
4011		11862353.346	618932.973	208.668	nástřešák
4014		11864533.335	618559.770	206.702	hřebík